







































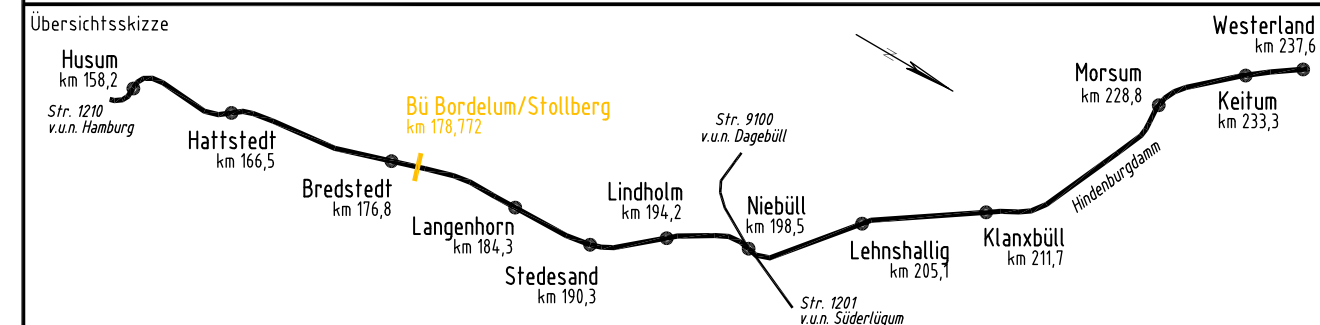


Legende


- | | | |
|---|---|------------|
|  | Bestand | |
|  | Neubau/Änderung | |
|  | Rückbau | |
|  | äußere Grenze der
vorhaben-trägereigenen Grundstücke | |
|  | fängierende Planungen
(Darstellung nachrichtlich) | |
|  | Planfeststellungsgrenze | |
|  | Kreis-/Gemeindegrenze | } Kataster |
|  | Gemarkungsgrenze | |
|  | Flurgrenze | |
|  | Flurstücksgrenze | |
|  | Zugehörigkeitsshaken | |
|  | Flurstücksnummer | |
|  | laufende Nummer des
Bauwerksverzeichnisses | |
|  | Gleis S-Bahn | |
|  | Gleis für Reise- und Güterzüge | |
|  | Gleis für Güterzüge | |
|  | Trafostation | |
|  | Oberleitungsmast ohne / mit Mastnummer | |
|  | Trogtrasse (Kabelkanal) m. Kabelschacht | |
|  | Entwässerungsgraben mit Fließrichtung | |
|  | Versickerungsanlage
(Graben, Becken, Mulde) | |
|  | Mulde | |
|  | Stützwand | |
|  | Zaun | |
|  | Hecke gemeinschaftlich | |
|  | Leitplanke | |
|  | Straßenablauf | |
|  | Einstiegsschacht/
Entwässerungsleitung mit Fließrichtung | |
|  | Lichtmast | |
|  | Schaltschrank | |
|  | Schieber für Wasserleitung | |
|  | Überflurhydrant; Unterflurhydrant | |
|  | Schrankenkasten mit Schrankenbaum | |
|  | rotes Blinklicht | |
|  | Laub-, Nadelbaum | |
|  | DB-Gebäude mit Überdachung | |
|  | Treppe | |
|  | Rampe | |
|  | Drehkreuz | |
|  | Erdwall | |

Genehmigungsvermerk Eisenbahn-Bundesamt



0	Ausgangsverfahren: Antragsfassung	01.12.2025
Index	Änderungen bzw. Ergänzungen	Planungsstand

Genehmigungsplanung: Unterlage für eine Entscheidung nach § 18 AEG

Vorhabensträger:			Planzeichen:														
<div><div>DB</div><div>InfraGO</div></div> <div>DB InfraGO AG Anlagen- und Instandhaltungsmanagement Netz Kiel (IIA-N-N-KIE) Hamburger Chaussee 10 24114 Kiel</div>			<div>Projekt-Nr.: G.016128378</div> <table><tr><td></td><td>Datum</td><td>Name</td></tr><tr><td>gez.</td><td>12/2025</td><td>Bormann</td></tr><tr><td>bearb.</td><td>12/2025</td><td>Flemming</td></tr><tr><td>gepr.</td><td>12/2025</td><td>Lemke</td></tr></table>				Datum	Name	gez.	12/2025	Bormann	bearb.	12/2025	Flemming	gepr.	12/2025	Lemke
	Datum	Name															
gez.	12/2025	Bormann															
bearb.	12/2025	Flemming															
gepr.	12/2025	Lemke															
Datum	Unterschrift	Datum	Unterschrift	Datum	Unterschrift												
Vertreter des Vorhabenträgers:			Planverfasser:														
<div><div>DB</div><div>InfraGO</div></div> <div>DB InfraGO AG Infrastrukturprojekte Nord Technik Portfolio Hamburg - Kiel (IJI-N-K-S) Hammerbrookstraße 44 20097 Hamburg</div>			<div><div></div><div>ARCADIS</div><div>Arcadis Mobility Germany GmbH Marienstraße 9-11 30171 Hannover</div><div>J. A. Flemming</div></div>														
Datum	Unterschrift	Datum	Unterschrift	Datum	Unterschrift												
			<div>Höhensystem: DHHN92</div> <div>Koordinatensystem: DB Ref</div> <div>Ursprungsplan: Ivl 1210HI</div> <div>Blattgröße: 590 x 297 mm</div> <div>Maßstab: 1 : 1000</div>														

Vorhaben:	Auflassung Bü Bordelum/Stollberg Strecke 1210 Elmshorn - Westerland
-----------	--

Planart:	Lageplan
----------	----------

Planinhalt:	Auflassung Fußgängerübergang (Umlaufsperre mit Drehkreuz) Bordelum/Stollberg km 178,772 (Str. 1210)
-------------	--